



임야 대장

고유번호	4476025023-20066-0001			도면번호	2	발급번호	202244760-00222-0362	
토지소재	충청남도 부여군 부여읍 염창리			장 번호	1-1	처리시각	13시 20분 15초	
지번	산 66-1	축척	1:6000	비고		발급자	인터넷민원	
토지표시				소유자				
지목	면적(m ²)	사유	변동일자		주소			
			변동원인		성명 또는 명칭		등록번호	
(05) 임야	*43934*	(20) 1965년 12월 30일 분할되어 본번에 -3을 부함	2005년 11월 08일		서울 종로구 혜화동 16-12			
		--- 이하 여백 ---	(03)소유권이전		김형철 외 3인		420616-1*****	
					--- 이하 여백 ---			
등급수정 년월일	1984. 07. 01. 수정	1987. 09. 01. 수정	1988. 12. 15. 수정	1990. 01. 01. 수정	1991. 01. 01. 수정	1992. 01. 01. 수정	1993. 01. 01. 수정	1994. 01. 01. 수정
토지등급 (기준수량등급)	56	59	64	74	80	85	86	87
개별공시지가기준일	2015년 01월 01일	2016년 01월 01일	2017년 01월 01일	2018년 01월 01일	2019년 01월 01일	2020년 01월 01일	2021년 01월 01일	용도지역 등
개별공시지가(원/m ²)	4370	4530	4830	4860	4940	5010	5390	





임야대장에 의하여 작성한 등본입니다.

2022년 2월 7일

충청남도 부여군수



◆ 본 증명서는 인터넷으로 발급되었으며, 정부24(gov.kr)의 인터넷발급문서진위확인 메뉴를 통해 위·변조 여부를 확인할 수 있습니다.(발급일로부터 90일까지) 또한 문서 하단의 바코드로도 진위확인(정부24 앱 또는 스캐너용 문서확인 프로그램)을 하실 수 있습니다.



공유지 연명부

고유번호	4476025023-20066-0001		장 번호	1	
토지소재	충청남도 부여군 부여읍 염창리	지번	산 66-1	비고	
순번	변동일자	소유권지분	소유자		등록번호
	변동원인		주소		성명 또는 명칭
000005	2003년 11월 28일	43372/43934	서울시 양천구 신월동 87-1		770213-1*****
	(03)소유권이전				윤태운
000006	2005년 09월 22일	364/43934	충청남도 부여군 부여읍 염창리 378		411012-1*****
	(03)소유권이전				최용균
000007	2005년 11월 08일	99/43934	서울 종로구 혜화동 16-12		420616-1*****
	(03)소유권이전				김형철
000008	2021년 08월 06일	99/43934	경기도 용인시 기흥구 동백8로 90, 2410동 1806동(동백동, 백현마을모아미래도)		680926-1*****
	(03)소유권이전				황성연
			--- 이하 여백 ---		

◆ 본 증명서는 인터넷으로 발급되었으며, 정부24(gov.kr)의 인터넷발급문서진위확인 메뉴를 통해 위·변조 여부를 확인할 수 있습니다.(발급일로부터 90일까지) 또한 문서 하단의 바코드로도 진위확인(정부24 앱 또는 스캐너용 문서확인 프로그램)을 하실 수 있습니다.

