



등기사항전부증명서(말소사항 포함)

- 토지 -

고유번호 2201-1996-952833




[토지] 제주특별자치도 제주시 애월읍 유수암리 1336

【 표 제 부 】 (토지의 표시)					
표시번호	접 수	소 재 지 번	지 목	면 적	등기원인 및 기타사항
1 (전 2)	1999년9월13일	제주도 북제주군 애월읍 유수암리 1336	임야	3402㎡	부동산등기법 제177조의 6 제1항의 규정에 의하여 2000년 11월 07일 전산이기
2		제주특별자치도 제주시 애월읍 유수암리 1336	임야	3402㎡	

【 갑 구 】 (소유권에 관한 사항)				
순위번호	등 기 목 적	접 수	등 기 원 인	권리자 및 기타사항
1 (전 4)	소유권이전	1989년2월3일 제3763호	1988년4월15일 매매	소유자 김순호 491031-***** 제주시 일도2동 392-6
				부동산등기법 제177조의 6 제1항의 규정에 의하여 2000년 11월 07일 전산이기
2	소유권이전	2002년11월20일 제92742호	2002년11월19일 매매	소유자 이영진 760625-***** 제주시 용담이동 616-113
2-1	2번등기명의인표시 변경	2003년6월23일 제53702호	2003년2월25일 전거	이영진의 주소 서울 동대문구 이문동 112-24
3	소유권이전	2005년5월4일 제33376호	2005년5월2일 매매	소유자 김연순 610907-***** 제주시 노형동 731-2 한화아파트 101-306
3-1	3번등기명의인표시 변경		2012년2월27일 전거	김연순의 주소 제주특별자치도 제주시 과원북2길 62, 3층 (연동)

문서 하단의 바코드를 스캐너로 확인하거나, 인터넷등기소(<http://www.iros.go.kr>)의 발급확인 메뉴에서 발급확인번호를 입력하여 위·변조 여부를 확인할 수 있습니다. 발급확인번호를 통한 확인은 발행일부터 3개월까지 5회에 한하여 가능합니다.



[토지] 제주특별자치도 제주시 애월읍 유수암리 1336

순위번호	등기목적	접수	등기원인	권리자 및 기타사항
				2012년9월21일 부기
4	소유권이전	2012년9월21일 제72803호	2012년9월10일 매매	공유자 지분 6658분의 992 이소연 640920-***** 충청남도 천안시 서북구 직산읍 상덕로 13 지분 6658분의 2645 김희관 630403-***** 경기도 오산시 동부대로 540 (오산동) 지분 6658분의 992 최금옥 601207-***** 경기도 화성시 봉담읍 와우로15번길 10, 303동 703호 (봉담그대가3단지) 지분 6658분의 1037 김성현 730306-***** 제주특별자치도 제주시 신성마을1길 62, 102동 204호 (도두이동, 에코하우스) 지분 6658분의 992 임향숙 660925-***** 경기도 화성시 동탄반석로 41, 612동 601호 (반송동, 동탄나루마을신도브레뉴아파트) 매매목록 제2012-2185호
5	4번김희관지분전부 이전	2013년3월19일 제23964호	2013년3월12일 증여	공유자 지분 6658분의 2645 임숙영 680806-***** 경기도 오산시 여계산로 21, 617동 1503호 (금암동, 금암마을휴먼시아대시앙아파트)
5-1	5번등기명의인표시 변경	2017년5월30일 제55819호	2015년6월22일 전거	임숙영의 주소 경기도 화성시 메타폴리스로 22, 306동 502호(반송동, 동탄시범다은마을롯데대동 다숲캐슬아파트)
6	4번이소연지분전부, 4번최금옥지분전부, 4번김성현지분전부, 4번임향숙지분전부 이전	2013년3월19일 제23965호	2013년3월12일 매매	공유자 지분 6658분의 4013 임숙영 680806-***** 경기도 오산시 여계산로 21, 617동 1503호 (금암동, 금암마을휴먼시아대시앙아파트) 매매목록 제2013-675호
6-1	6번등기명의인표시 변경	2017년5월30일 제55819호	2015년6월22일 전거	임숙영의 주소 경기도 화성시 메타폴리스로 22, 306동 502호(반송동, 동탄시범다은마을롯데대동 다숲캐슬아파트)




[토지] 제주특별자치도 제주시 애월읍 유수암리 1336

순위번호	등기목적	접수	등기원인	권리자 및 기타사항
7	6번임숙영지분6658분의4013 중 일부(6658분의3732) 이전	2018년2월20일 제18321호	2018년1월25일 매매	공유자 지분 6658분의 3732 이소연 640920-***** 충청남도 천안시 서북구 직산읍 상덕로 13 매매등록 제2018-543호


【 을 구 】 (소유권 이외의 권리에 관한 사항)

순위번호	등기목적	접수	등기원인	권리자 및 기타사항
1 (전 3)	근저당권설정	1999년4월14일 제25573호	1999년4월9일 설정계약	채권최고액 금65,000,000원 채무자 주식회사성림개발원 제주시 연동 303-34 근저당권자 주식회사제주은행 220111-0000819 제주시 이도1동 1349 (영업부) 공동담보목록 제151호
2 (전 4)	지상권설정	1999년4월21일 제27355호	1999년4월9일 설정계약	목적 건코한 건물 및 수목의 소유 범 위 토지의 전부 존속기간 설정등기일부터 만30년 지상권자 주식회사제주은행 220111-0000819 제주시 이도1동 1349 (영업부)
				부동산등기법 제177조의 6 제1항의 규정에 의하여 1번 내지 2번 등기를 2000년 11월 07일 전산이기
3	근저당권설정	2002년11월20일 제92743호	2002년11월19일 설정계약	채권최고액 금195,000,000원 채무자 주식회사성림개발원 제주시 용담이동 871 근저당권자 주식회사제주은행 220111-0000819 제주시 이도일동 1349 (영업2부) 공동담보목록 제2002-909호
4	근저당권설정	2003년6월23일 제53703호	2003년6월21일 설정계약	채권최고액 금150,000,000원 채무자 주식회사성림개발원 제주시 용담이동 871 근저당권자 주식회사소매금융지원센터 220111-0041350 제주시 연동 272-44



[토지] 제주특별자치도 제주시 애월읍 유수암리 1336

순위번호	등기목적	접수	등기원인	권리자 및 기타사항
				공동담보목록 제2003-553호
5	1번근저당권설정등기말소	2005년5월4일 제33377호	2005년5월2일 해지	
6	2번지상권설정등기말소	2005년5월4일 제33378호	2005년5월2일 해제	
7	3번근저당권설정등기말소	2005년5월4일 제33379호	2005년5월2일 해지	
8	4번근저당권설정등기말소	2005년5월4일 제33380호	2005년5월2일 일부포기	
9	근저당권설정	2005년12월27일 제98081호	2005년12월26일 설정계약	채권최고액 금455,000,000원 채무자 김태환 제주시 도남동 800 도남1차이편한세상 104-605 근저당권자 주식회사국민은행 110111-2365321 서울 중구 남대문로 2가 9-1 (문흥동지점) 공동담보목록 제2005-1151호
10	9번근저당권설정등기말소	2008년1월31일 제8730호	2008년1월31일 해지	
11	근저당권설정	2013년3월29일 제27501호	2013년3월29일 설정계약	채권최고액 금156,000,000원 채무자 임숙영 경기도 오산시 여계산로 21, 617동 1503호 (금암동, 금암마을휴먼시아데시앙아파트) 근저당권자 주식회사제주은행 220111-0000819 제주특별자치도 제주시 아도일동 1349 (노형뉴타운지점) 공동담보 토지 제주특별자치도 제주시 애월읍 유수암리 1332 토지 제주특별자치도 제주시 애월읍 유수암리 1334
12	근저당권설정	2017년5월30일 제55820호	2017년5월30일 설정계약	채권최고액 금156,000,000원 채무자 임숙영 경기도 화성시 메타폴리스로 22, 306동 502호(반송동, 동탄시범다운마을롯데대동다숲캐슬아파트)




[토지] 제주특별자치도 제주시 애월읍 유수암리 1336

순위번호	등기 목적	접 수	등기 원 인	권리자 및 기타사항
				근저당권자 오산농업협동조합 134836-0000264 경기도 오산시 오산로289번길 2(오산동) (초평지점) 공동담보 토지 제주특별자치도 제주시 애월읍 유수암리 1332 토지 제주특별자치도 제주시 애월읍 유수암리 1334
13	11번근저당권설정등기말소	2017년5월30일 제56069호	2017년5월30일 해지	

【 매 매 목 록 】

목록번호	2012-2185			
거래가액	금190,000,000원			
일련번호	부동산의 표시	순위번호	예 비 란	
			등기원인	경정원인
1	[토지] 제주특별자치도 제주시 애월읍 유수암리 1332	10	2012년9월10일 매매	
2	[토지] 제주특별자치도 제주시 애월읍 유수암리 1334	4	2012년9월10일 매매	
3	[토지] 제주특별자치도 제주시 애월읍 유수암리 1336	4	2012년9월10일 매매	
목록번호	2013-675			
거래가액	금121,400,000원			
일련번호	부동산의 표시	순위번호	예 비 란	
			등기원인	경정원인
1	[토지] 제주특별자치도 제주시 애월읍 유수암리 1332	12	2013년3월12일 매매	
2	[토지] 제주특별자치도 제주시 애월읍 유수암리 1334	6	2013년3월12일	



[토지] 제주특별자치도 제주시 애월읍 유수암리 1336

일련번호	부동산의 표시	순위번호	예비관	
			등기원인	경정원인
3	[토지] 제주특별자치도 제주시 애월읍 유수암리 1336	6	매매	2013년3월12일 매매
목록번호	2018-543			
거래가액	금106,600,000원			
일련번호	부동산의 표시	순위번호	예비관	
			등기원인	경정원인
1	[토지] 제주특별자치도 제주시 애월읍 유수암리 1334	7	매매	2018년1월25일 매매
2	[토지] 제주특별자치도 제주시 애월읍 유수암리 1336	7	매매	2018년1월25일 매매

— 이 하 여 백 —

관할등기소 제주지방법원 등기과 / 발행등기소 수원지방법원 용인등기소
수수료 1,000원 영수함

이 증명서는 등기기록의 내용과 틀림없음을 증명합니다.
서기 2020년 1월 28일

법원행정처 등기정보중앙관리소

전산운영책임관



* 실선으로 그어진 부분은 말소사항을 표시함.

* 기록사항 없는 갑구, 을구는 '기록사항 없음' 으로 표시함.

문서 하단의 바코드를 스캐너로 확인하거나, 인터넷등기소(<http://www.iros.go.kr>)의 발급확인 메뉴에서 발급확인번호를 입력하여 위·변조 여부를 확인할 수 있습니다. 발급확인번호를 통한 확인은 발행일부터 3개월까지 5회에 한하여 가능합니다.

